



VYPRACOVAL A KRESLIL :		ZODP. PROJEKTANT :		Projekce DS s.r.o. Na Výhoně 3223, 69501 Hodonín IČ : 028 464 71, tel. 724152275 e-mail: projekce.ds@email.cz	
Ing. Zdeněk Bernát		Ing. Štefančík Peter			
STAVEBNÍ ÚŘAD :	Břeclav	MÍSTO STAVBY :	Podivín		
INVESTOR :	Město Podivín, Masarykovo nám. 180/20, 691 45 Podivín				
AKCE : PODIVÍN - Polní cesty V43, V44, V81, V92, H11 a H14				STUPEŇ :	PUP
				DATUM :	04/2022
				FORMÁT :	1 x A4
				MĚŘÍTKO :	1:100
PŘÍLOHA : PŘÍČNÉ ŘEZY - POLNÍ CESTA V44				PŘÍLOHA č. 7.7	PARÉ č.

ŘEZ 106 km 0.05000 1:100

LEGENDA TYPŮ ČAR

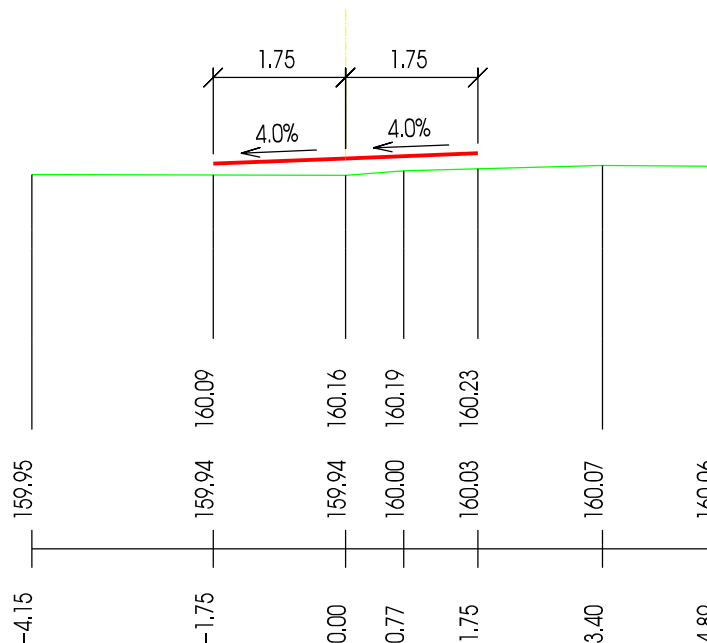
- TERÉN
- UPRAV. TERÉN
- NIVELETA

KÓTY UPRAV. TERÉNU

KÓTY NIVELETY

KÓTY TERÉNU
SROVNÁVACÍ ROVINA: 156

STANIČENÍ



ŘEZ 108 km 0.10000 1:100

LEGENDA TYPŮ ČAR

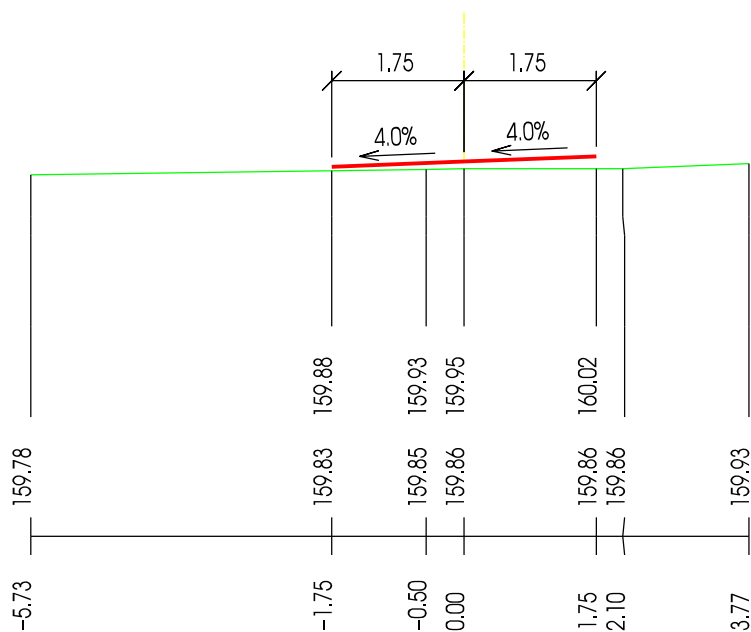
- TERÉN
- UPRAV. TERÉN
- NIVELETA

KÓTY UPRAV. TERÉNU

KÓTY NIVELETY

KÓTY TERÉNU
SROVNÁVACÍ ROVINA: 156

STANIČENÍ



ŘEZ 110 km 0.15000 1:100

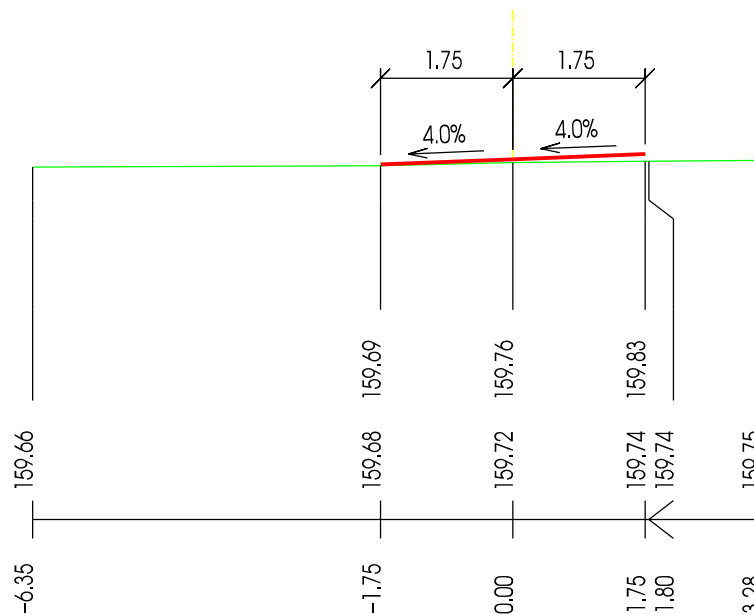
LEGENDA TYPŮ ČAR
 TERÉN
 UPRAV. TERÉN
 NIVELETA

KÓTY UPRAV. TERÉNU

KÓTY NIVELETY

KÓTY TERÉNU
 SROVNÁVACÍ ROVINA: 156

STANIČENÍ



ŘEZ 112 km 0.20000 1:100

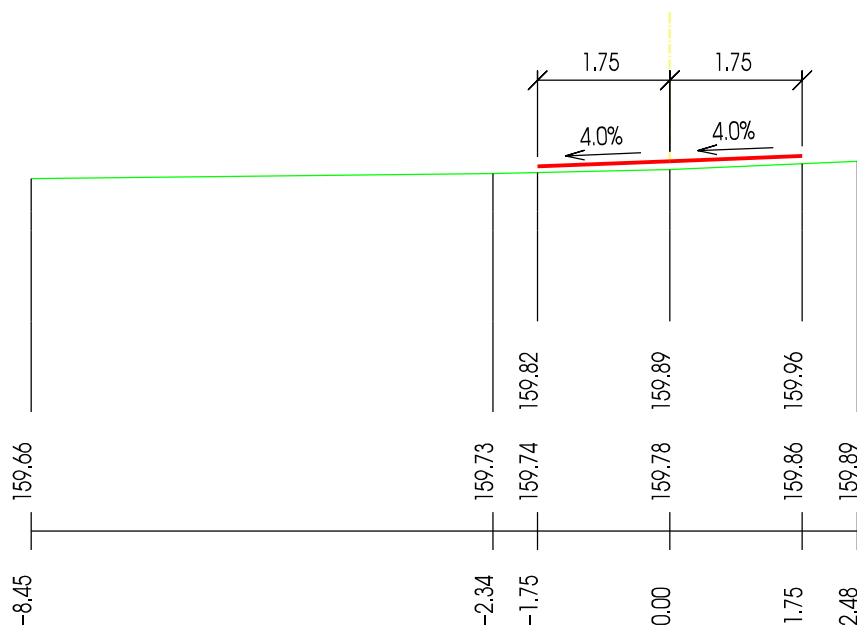
LEGENDA TYPŮ ČAR
 TERÉN
 UPRAV. TERÉN
 NIVELETA

KÓTY UPRAV. TERÉNU

KÓTY NIVELETY

KÓTY TERÉNU
 SROVNÁVACÍ ROVINA: 156

STANIČENÍ



ŘEZ 114 km 0.25000 1:100

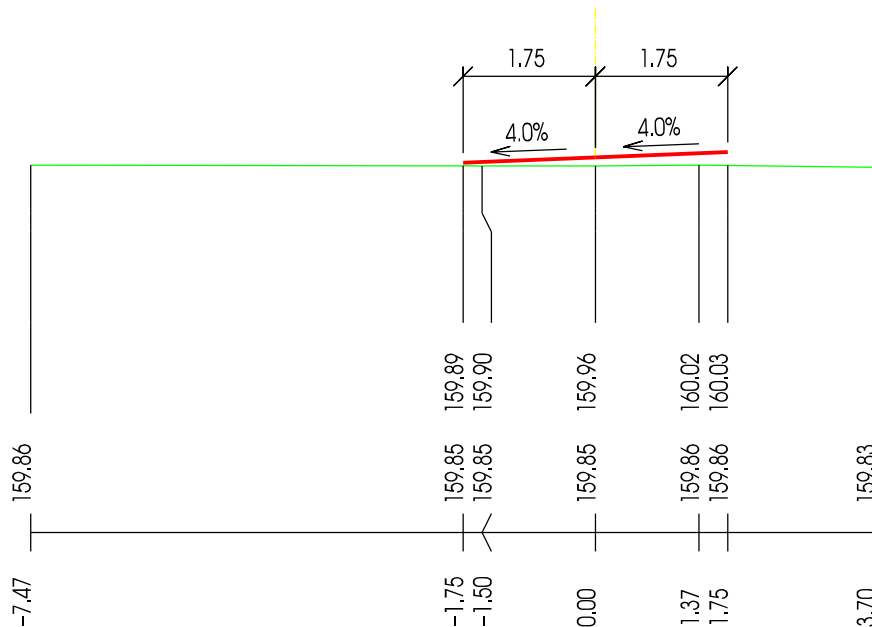
LEGENDA TYPŮ ČAR
 — TERÉN
 — UPRAV. TERÉN
 — NIVELETA

KÓTY UPRAV. TERÉNU

KÓTY NIVELETY

KÓTY TERÉNU
 SROVNÁVACÍ ROVINA: 156

STANIČENÍ



ŘEZ 116 km 0.30000 1:100

LEGENDA TYPŮ ČAR
 — TERÉN
 — UPRAV. TERÉN
 — NIVELETA

KÓTY UPRAV. TERÉNU

KÓTY NIVELETY

KÓTY TERÉNU
 SROVNÁVACÍ ROVINA: 156

STANIČENÍ

